



## МЭРИЯ ГОРОДА НОВОСИБИРСКА

# ПОСТАНОВЛЕНИЕ

От 03.02.2021

№ 266

О проекте межевания территории квартала 010.01.01.02 в границах проекта планировки территории центральной части города Новосибирска

В целях определения местоположения границ образуемых и изменяемых земельных участков, в соответствии с Градостроительным кодексом Российской Федерации, постановлением Правительства Российской Федерации от 19.11.2014 № 1221 «Об утверждении Правил присвоения, изменения и аннулирования адресов», решением Совета депутатов города Новосибирска от 24.05.2017 № 411 «О Порядке подготовки документации по планировке территории, внесения в нее изменений и ее отмены и признании утратившими силу отдельных решений Совета депутатов города Новосибирска», постановлениями мэрии города Новосибирска от 20.10.2017 № 4765 «О проекте планировки и проектах межевания территории центральной части города Новосибирска», от 15.10.2019 № 3784 «О подготовке проекта межевания территории квартала 010.01.01.02 в границах проекта планировки территории центральной части города Новосибирска», руководствуясь Уставом города Новосибирска, ПОСТАНОВЛЯЮ:

1. Утвердить проект межевания территории квартала 010.01.01.02 в границах проекта планировки территории центральной части города Новосибирска (приложение).

2. Присвоить адреса образуемым земельным участкам согласно приложению 1 к проекту межевания территории 010.01.01.02 в границах проекта планировки территории центральной части города Новосибирска.

3. Признать утратившим силу постановление мэрии города Новосибирска от 06.04.2016 № 1271 «Об утверждении проекта межевания территории квартала 01-02 в границах проекта планировки центральной части города Новосибирска».

4. Департаменту строительства и архитектуры мэрии города Новосибирска разместить постановление на официальном сайте города Новосибирска в информационно-телекоммуникационной сети «Интернет».

5. Департаменту информационной политики мэрии города Новосибирска в течение семи дней со дня издания постановления обеспечить опубликование постановления.

6. Контроль за исполнением постановления возложить на заместителя мэра города Новосибирска – начальника департамента строительства и архитектуры мэрии города Новосибирска.

Мэр города Новосибирска

А. Е. Локоть

Устьянцева  
2275462  
ГУАиГ

Приложение  
к постановлению мэрии  
города Новосибирска  
от 03.02.2021 № 266

**ПРОЕКТ**  
**межевания территории квартала 010.01.01.02 в границах проекта**  
**планировки территории центральной части**  
**города Новосибирска**

1. Текстовая часть проекта межевания территории:
    - 1.1. Сведения об образуемых земельных участках (приложение 1).
    - 1.2. Сведения о границах территории, в отношении которой утвержден проект межевания (приложение 2).
  2. Чертеж межевания территории (приложение 3).
-

Приложение 1  
к проекту межевания территории квартала  
010.01.01.02 в границах проекта планировки  
территории центральной части города Ново-  
сбирска

**СВЕДЕНИЯ  
об образуемых земельных участках**

Условный номер земельного участка на чертеже межевания территории	Вид разрешенного использования образуемого земельного участка в соответствии с проектом планировки территории	Площадь образуемого земельного участка, га	Адрес земельного участка	Возможный способ образования земельного участка
1	2	3	4	5
ЗУ 1	Гостиничное обслуживание (4.7) – гостиницы; объекты для временного проживания	0,6486	Российская Федерация, Новосибирская область, городской округ город Новосибирск, город Новосибирск, ул. Песочная, з/у 80	Перераспределение земельных участков с кадастровыми номерами 54:35:032810:44, 54:35:032810:80, 54:35:032810:50, 54:35:032810:39, 54:35:032810:41 и земель, государственная собственность на которые не разграничена
ЗУ 2	Коммунальное обслуживание (3.1) – распределительный пункт	0,0796	Российская Федерация, Новосибирская область, городской округ город Новосибирск, город Новосибирск, ул. Нарымская, з/у 33б	Образование из земель, государственная собственность на которые не разграничена в кадастровых кварталах 54:35:032810, 54:35:021020
ЗУ 3	Коммунальное обслуживание (3.1) – сооружение связи	0,0320	Российская Федерация, Новосибирская область, городской округ город Новосибирск, город Новосибирск, ул. Нарымская, з/у 33а	Образование из земель, государственная собственность на которые не разграничена в кадастровом квартале 54:35:032810

Приложение 2  
к проекту межевания территории  
квартала 010.01.01.02 в границах  
проекта планировки территории  
центральной части города Новоси-  
бирска

**СВЕДЕНИЯ**  
**о границах территории, в отношении которой утвержден проект межевания**

№ точки	Координаты	
	X	Y
1	2	3
1	489966.78	4195982.94
2	489964.08	4195988.08
3	489954.58	4196006.21
4	490082.12	4196086.29
5	490126.83	4196125.86
6	490229.54	4196319.86
7	490227.35	4196379.82
8	490322.84	4196639.39
9	489952.80	4196888.10
10	489942.78	4196894.84
11	489938.72	4196897.26
12	489929.94	4196877.69
13	489924.10	4196843.92
14	489919.88	4196790.66
15	489917.10	4196781.55
16	489915.99	4196770.81
17	489916.82	4196747.29
18	489915.75	4196731.31
19	489913.74	4196720.56
20	489917.25	4196720.69
21	489918.70	4196704.20
22	489920.01	4196701.84
23	489921.69	4196665.01
24	489932.81	4196628.69
25	489934.41	4196577.97
26	489947.42	4196573.40
27	489944.46	4196495.50
28	489950.80	4196495.20
29	489948.73	4196426.99
30	489937.62	4196350.74
31	489918.50	4196314.53
32	489924.02	4196310.19
33	489870.92	4196209.49
34	489878.00	4196205.60
35	489831.97	4196142.56
36	489793.43	4196098.63
37	489744.96	4196055.58

1	2	3
38	489711.36	4196030.79
39	489710.60	4196032.00
40	489683.41	4196013.44
41	489680.57	4196009.62
42	489675.73	4196007.53
43	489672.24	4196004.55
44	489659.48	4195990.72
45	489631.07	4195980.75
46	489608.71	4195973.96
47	489576.48	4195965.94
48	489509.63	4195956.00
49	489456.87	4195951.16
50	489456.89	4195942.70
51	489515.59	4195947.76
52	489536.42	4195952.74
53	489574.98	4195955.51
54	489564.25	4195900.16
55	489542.38	4195862.35
56	489522.14	4195822.60
57	489469.68	4195749.64
58	489480.26	4195743.25
59	489540.66	4195695.11
60	489556.36	4195682.61
61	489625.97	4195627.11
62	489704.91	4195588.02

---







Приложение 3

к проекту межевания территории квартала 010.01.01.02  
в границах проекта планировки территории центральной  
части города Новосибирска

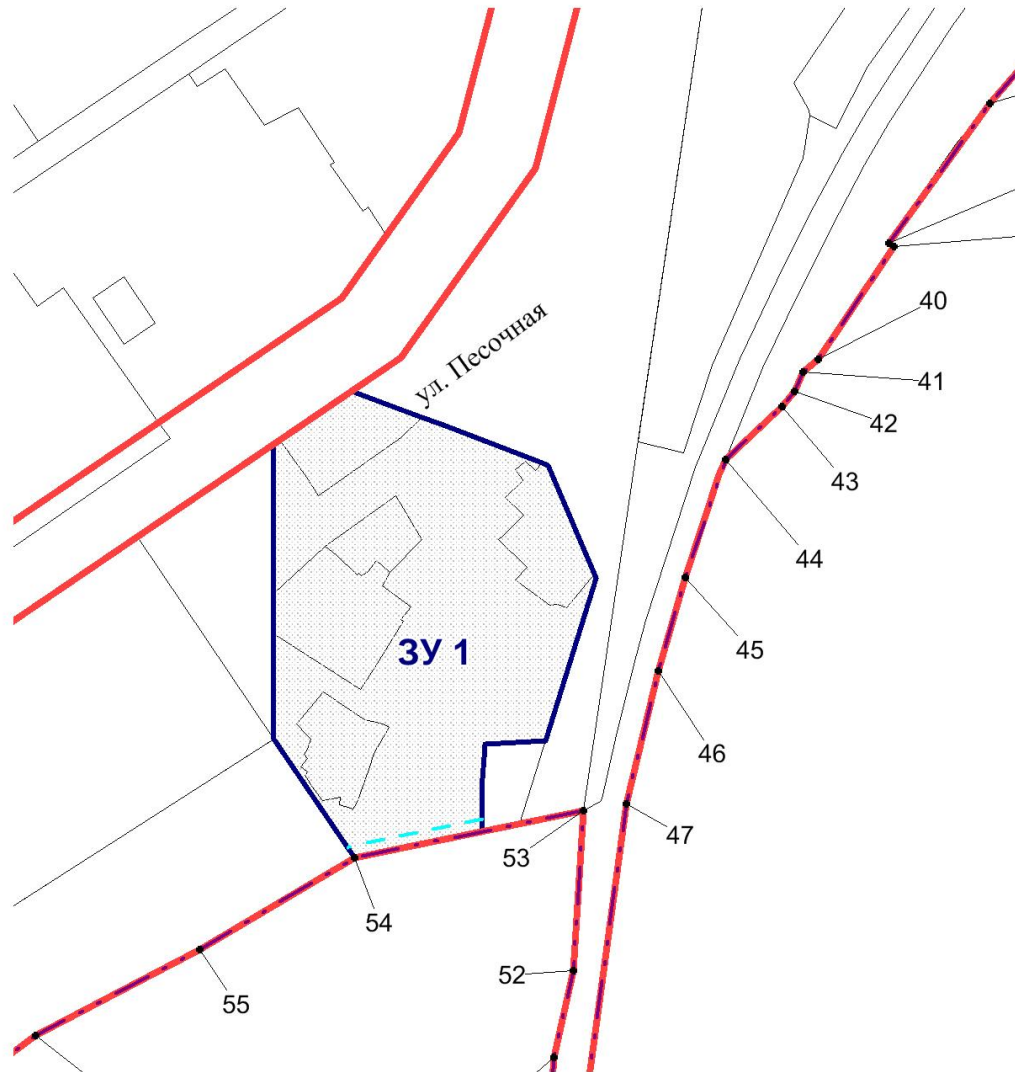
**ЧЕРТЕЖ**  
межевания территории









**Условные обозначения**

-  красные линии, утвержденные в составе проекта планировки территории
-  границы существующего элемента планировочной структуры
-  линии отступа от красных линий в целях определения мест допустимого размещения зданий, строений, сооружений
-  границы образуемого земельного участка
-  условный номер образуемого земельного участка
-  номер характерной точки границы территории, в отношении которой утвержден проект межевания
- ул. Нарымская      наименование элемента улично-дорожной сети

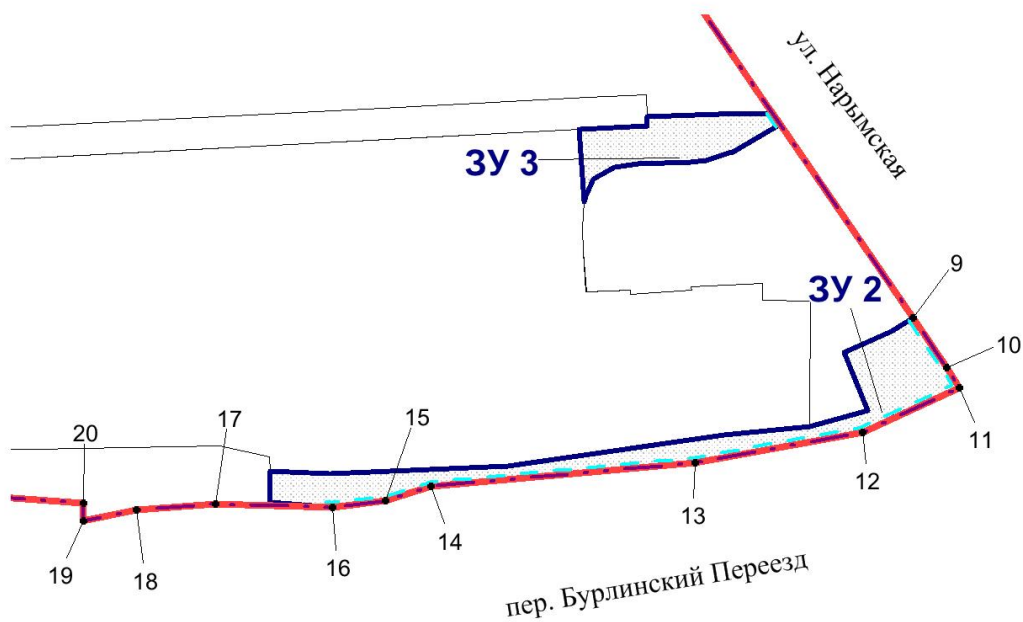
## Фрагмент 1









## Условные обозначения

-  красные линии, утвержденные в составе проекта планировки территории
  -  границы существующего элемента планировочной структуры
  -  линии отступа от красных линий в целях определения мест допустимого размещения зданий, строений, сооружений
  -  границы образуемого земельного участка
  -  условный номер образуемого земельного участка
  -  номер характерной точки границы территории, в отношении которой утвержден проект межевания
- ул. Песочная      наименование элемента улично-дорожной сети

## Фрагмент 2



## Условные обозначения

-  красные линии, утвержденные в составе проекта планировки территории
-  границы существующего элемента планировочной структуры
-  линии отступа от красных линий в целях определения мест допустимого размещения зданий, строений, сооружений
-  границы образуемого земельного участка
-  условный номер образуемого земельного участка
-  номер характерной точки границы территории, в отношении которой утвержден проект межевания
- ул. Нарымская наименование элемента улично-дорожной сети